ГЕНЕРАЛЬНЫЙ ПЛАН ТЮШИНСКОГО СЕЛЬСКОГО ПОСЕЛЕНИЯ КАРДЫМОВСКОГО РАЙОНА СМОЛЕНСКОЙ ОБЛАСТИ

Карта планируемого размещения объектов местного значения поселения.

Карта границ населенных пунктов (в том числе границ образуемых населенных пунктов), входящих в состав поселения. М 1:25000.

Схема расположения Тюшинского сельского поселения Кардымовского района Смоленской области

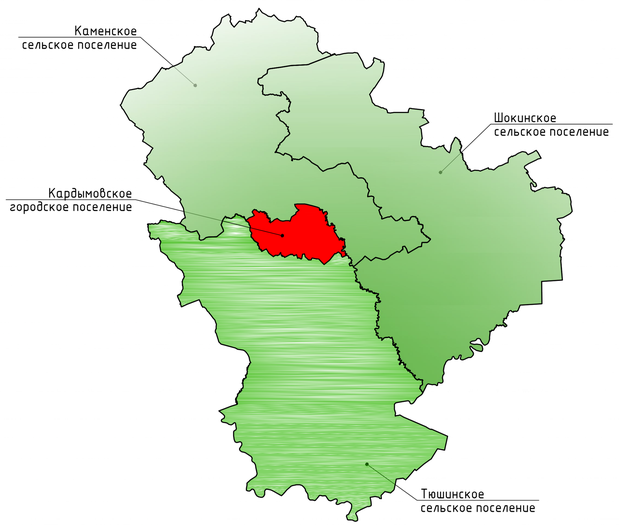

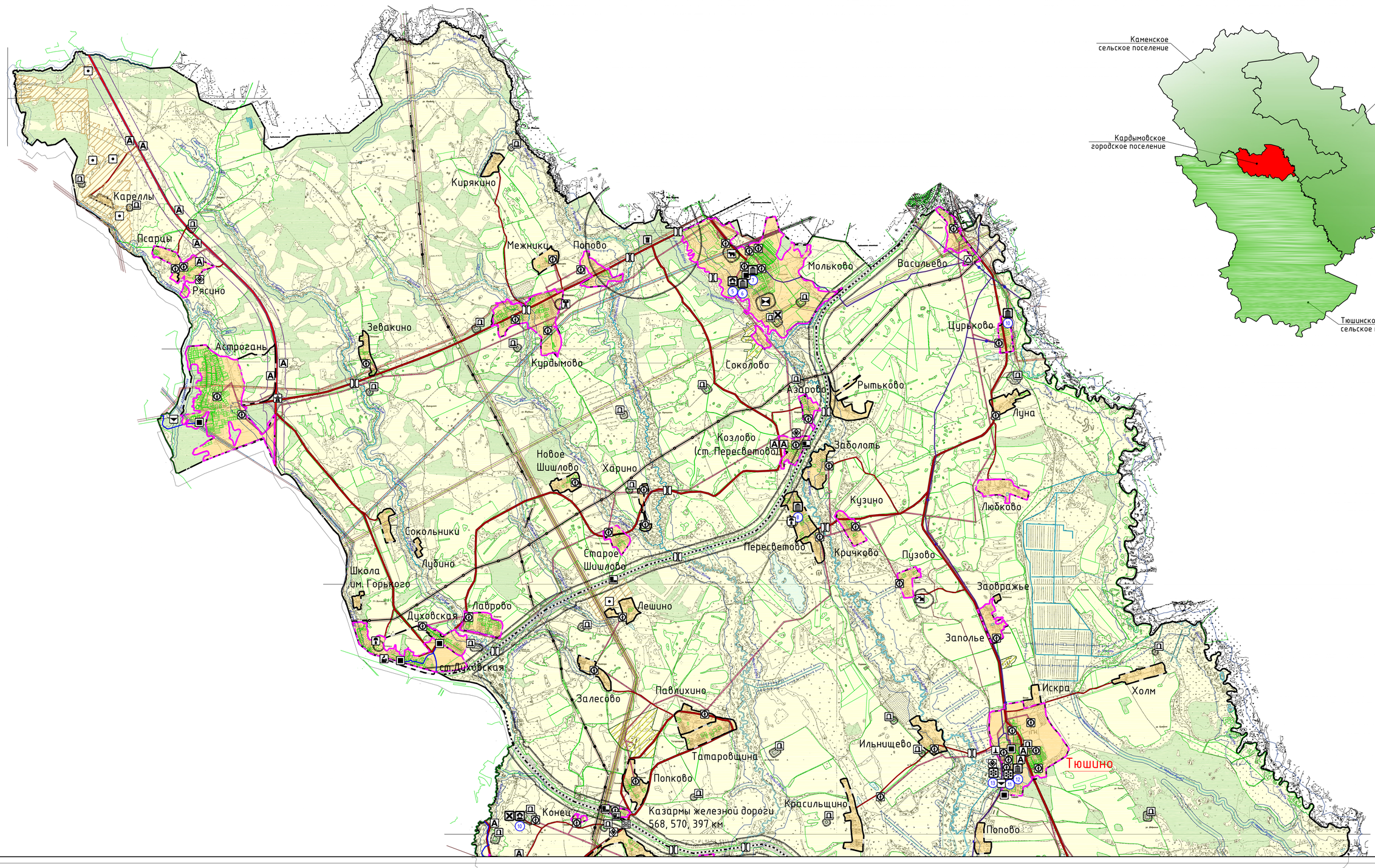

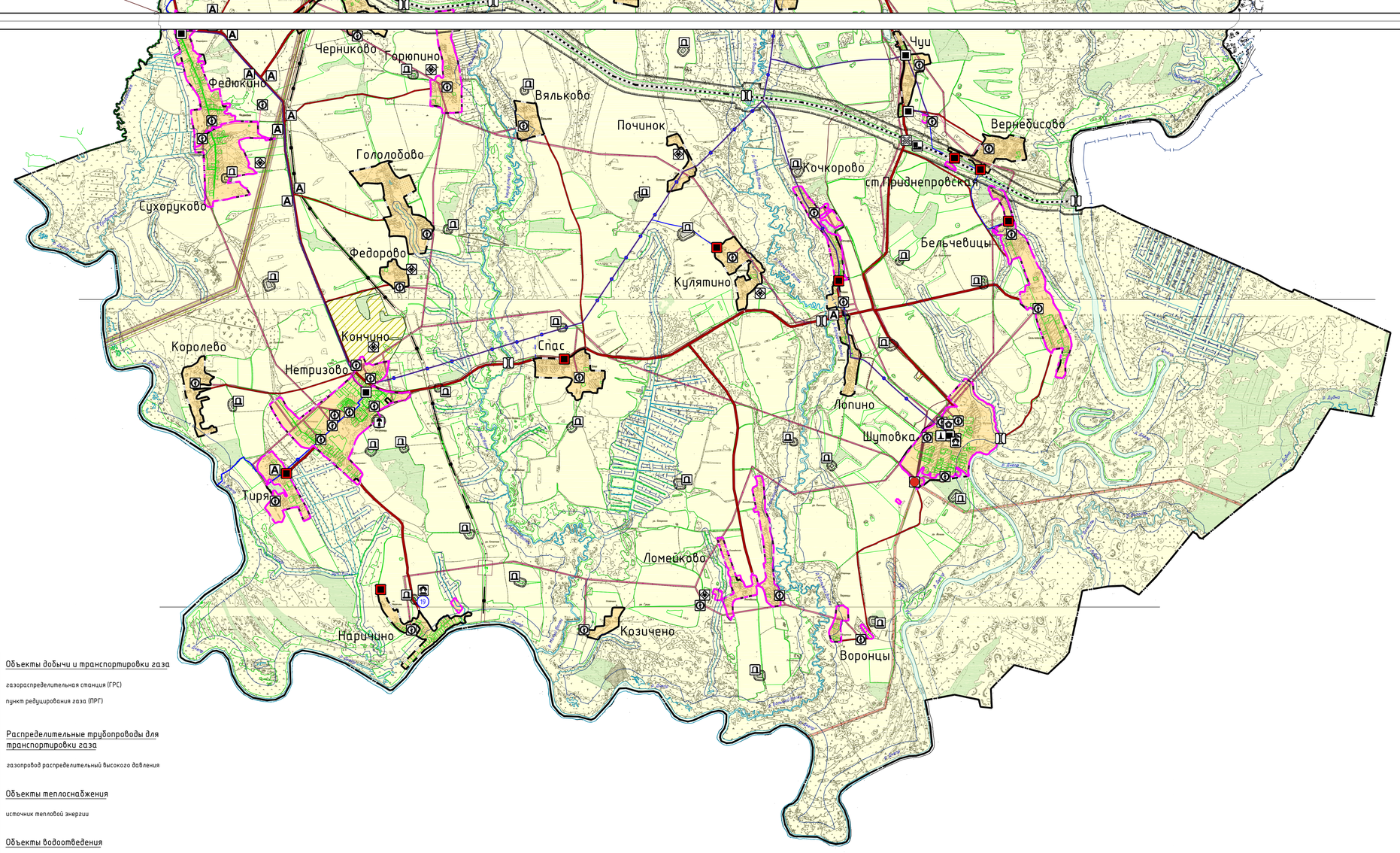

Условные обозначения

сущ.	проект.	
		Границы
		граница сельского поселения
		граница населенного пункта
		Функциональные зоны
		зона земель населенных пунктов
		зона земель лесного фонда (градостроительные регламенты не устанавливаются)
		зоны сельскохозяйственных угодий (градостроительные регламенты не устанавливаются)
		производственная зона сельскохозяйственных предприятий (на землях сельскохозяйственного назначения)
		зона садоводческих и огороднических некоммерческих объединений граждан
		производственные зоны, зоны инженерной и транспортной инфраструктур
		зона земель водного фонда (градостроительные регламенты не устанавливаются)
		Прочие объекты обслуживания
		объект религиозной организации (объединения)
		Предприятия и объекты добывающей и обрабатывающей промышленности
		предприятие добывающей промышленности (кроме угледобывающей промышленности)
		Предприятия и объекты сельского и лесного хозяйства, рыболовства и рыбоводства
		предприятие по разведению молочного крупного рогатого скота, производство сырого молока
		Прочие объекты, связанные с производственной деятельностью
		объект, связанный с производственной деятельностью
		Объекты утилизации, обезвреживания, размещения отходов производства и потребления
		объект размещения отходов
		объект утилизации, уничтожения биологических отходов
		Объекты железнодорожного транспорта
		железнодорожная станция
		железнодорожный вокзал
		остановочный пассажирский железнодорожный пункт
		Железнодорожные пути
		железнодорожный путь общего пользования
		Автомобильные дороги
		автомобильные дороги федерального значения
		автомобильные дороги регионального или межмуниципального значения
		автомобильные дороги местного значения
		Остановочные пункты общественного пассажирского транспорта
		остановочный пункт
		Искусственные дорожные сооружения
		мостовое сооружение
		транспортная развязка в разных уровнях
		железнодорожный переезд
		Гидротехнические сооружения
		регуляционные и выправительные гидротехнические сооружения
		Электрические подстанции
		электрическая подстанция 35 кВ
		трансформаторная подстанция (ТП)
		Линии электропередачи (ЛЭП)
		линии электропередачи 220 кВ
		линии электропередачи 110 кВ
		линии электропередачи 35 кВ
		линии электропередачи 10 кВ
		Магистральные трубопроводы для транспортировки жидких и газообразных углеводородов
		магистральный нефтепровод
		Магистральные трубопроводы для транспортировки жидких и газообразных углеводородов
		магистральный газопровод

сущ.	проект.	
		Объекты добычи и транспортировки газа
		газораспределительная станция (ГРС)
		пункт редуцирования газа (ПРГ)
		Распределительные трубопроводы для транспортировки газа
		газопровод распределительный высокого давления
		Объекты теплоснабжения
		источник тепловой энергии
		Объекты водоотведения
		очистные сооружения (КОС)
		Объекты связи
		телевизионный ретранслятор
		наземная станция (радиосвязи)
		Места погребения
		кладбище
		Иные объекты федерального значения, объекты регионального значения, объекты местного значения
		иные объекты регионального значения, объекты местного значения, установленные в соответствии с законодательством
		Объекты культурного наследия (ОКН)
		памятник
		ансамбль
		достопримечательное место
		номер ОКН согласно Том 3
		Границы зон с особыми условиями использования территорий
		зона минимальных расстояний магистрального газопровода высокого давления
		санитарно-защитная зона предприятий, сооружений и иных объектов
		охранная зона инженерных коммуникаций
		водоохранная зона
		прибрежная защитная полоса
		Поверхностные водные объекты
		водоток (река, ручей, канал)
		водоем (озеро, пруд, обводненный карьер, водохранилище)
		границы земельных участков, сведения о которых содержатся в ЕГРН
		территории двойного учета

Изм.	Кол. уч.	Лист	№ док.	Подп.	Дата	Муниципальный контракт №3670800008412100003400001 от 01.06.2021 г. ГП-1
ГАП		Найденова-Каховская				Генеральный план и Правила землепользования и застройки Тюшинского сельского поселения Кардымовского района Смоленской области
Разработал		Лебхина				Генеральный план — Стадия: П; Лист: 1; Листов: 5
Н. контр.		Шатлова				Карта планируемого размещения объектов местного значения поселения. Карта границ населенных пунктов (в том числе границ образуемых населенных пунктов), входящих в состав поселения. М 1:25000.

Открытая студия архитектуры и урбанистики
Open studio of architecture and urban planning